

NOTIZIARIO 2023

Pubblicazione destinata ai soci n°24



SEZ. DI TRIVERO



TERRITORIUM



Monti Sibillini

progettare nella natura



Parco del Ticino

Trivero, Via Guglielmo Marconi, 32/a - 13835 VALDILANA (BI)

Tel. 015/75024

www.territorium.it

SOMMARIO

Lettera al Presidente

Massimo Biasetti (CAI Trivero)	pag. 4
Gaetano Milesi (CAI Mosso)	pag. 5

Assemblea, composizione dei soci - consiglio direttivo

Sezione di Trivero	pag. 6
Sezione di Mosso	pag. 7

Tesseramento quote sociali 2023

Sezione di Trivero e Sezione di Mosso	pag. 8
---	--------

Regolamento gite sociali

Sezione di Trivero e Sezione di Mosso	pag. 9
---	--------

Programma gite sezionali

Organizzate e coordinate dalla Sezione di Trivero	pag. 10
---	---------

Riepilogo orari e ritrovi

Gite sezionali	pag. 47
----------------------	---------

In montagna con il GAS, riepilogo orari e ritrovi

Gruppo alpinistico scolastico GAS	pag. 48
---	---------

Programma gite

Gruppo alpinistico scolastico GAS	pag. 50
---	---------

Scialpinismo per esordienti	pag. 55
-----------------------------------	---------

Corsi di alpinismo	pag. 55
--------------------------	---------



LETTERA DEL PRESIDENTE

Cari soci. A marzo 2023 scadrà il mio mandato di Presidente del CAI di Trivero. Sono stati tre anni particolari, caratterizzati dalla pandemia che ci ha costretti a modificare le nostre abitudini e i nostri programmi. Nonostante le restrizioni dovute al Covid non abbiamo rinunciato a svolgere, per quanto possibile, il nostro compito e per questo ringrazio tutti i membri del Consiglio che sono stati sempre disponibili e hanno sempre collaborato e contribuito a portare avanti le nostre iniziative.

Il 2022 è stato comunque l'anno della ripresa. Abbiamo festeggiato i 70 anni del CAI di Trivero con Ervè Barmasse. Una bella serata molto partecipata con un ospite importante, un alpinista di fama internazionale che ci ha raccontato la sua montagna.

Anche i tre incontri in biblioteca con i nostri soci, che ci hanno coinvolti nelle loro avventure, hanno avuto un grosso riscontro. Evidentemente non solo le gesta di uomini eccezionali destano interesse, ma anche le più modeste imprese di persone normali. Un invito quindi per il prossimo anno a tutti i soci che avranno qualche bella avventura a venire a raccontarcela.

Il programma escursioni, come da tradizione, è stato intenso ed interessante e quasi tutte le gite in programma si sono svolte con buona partecipazione. Purtroppo è saltata la salita alla Weissmies per pericolo di caduta seracchi. Le alte temperature che hanno caratterizzato tutto il 2022 hanno creato non pochi problemi per le escursioni in quota, basti ricordare il tragico crollo del ghiacciaio della Marmolada. I cambiamenti climatici sono un dato di fatto e chi, come noi, vive e frequenta la montagna ne è diretto testimone.

Peccato anche per il mancato trekking in Marocco, previsto per fine agosto. Troppe poche adesioni. Un'esperienza al di fuori delle Alpi sarebbe interessante, ci riproveremo, magari con un altro itinerario.

La partecipazione alle nostre iniziative e alle gite è stata comunque molto alta, a testimonianza che il CAI di Trivero è una comunità viva e ben inserita nel territorio. Per questo dobbiamo impegnarci ad offrire nuove proposte che coinvolgano sempre più persone, soprattutto i giovani, a conoscere e vivere la montagna e non solo come "palestra" o "parco dei divertimenti" ma come occasione per capire la natura e condividere passioni, solidarietà e amicizia.

Nell'ottica di avere un CAI sempre più presente e vicino al territorio ci stiamo accordando con il CAI di Mosso per unirci in un'unica sezione. Il 2023 sarà l'anno decisivo. Intanto prosegue la collaborazione con il GAS (Gruppo alpinistico scolastico) per avvicinare il maggior numero di giovani alla montagna, convinti che la montagna sia una scuola di vita che aiuta a formare dei buoni cittadini.

A marzo verrà eletto un nuovo Consiglio. Non tutti i membri attuali sono disponibili o rieleggibili, ma alcuni soci si sono messi a disposizione e se qualcuno fosse interessato, si faccia avanti. Vi aspetto quindi all'Assemblea di marzo e auguro a tutti un buon 2023, da vivere il più possibile in montagna.



LETTERA DEL PRESIDENTE

Carissimi, in ventiquattro anni di tesseramento durante il quali ho ricoperto la carica di cassiere e segretario, non avrei mai immaginato di essere eletto presidente del CAI Mosso e ringrazio tutti per la fiducia concessami. Tantomeno avrei pensato di essere il presidente che avrebbe portato la Sezione CAI Mosso, che per altro porta il nome del luogo dove è nato il fondatore del CAI, Q. Sella nel lontano 1863, al termine della sua attività durata ben 78 anni.

La Sezione di Mosso ha svolto negli anni moltissime attività dovute alla partecipazione molto attiva dei suoi iscritti: programmazione escursioni, gite, scalate, spedizioni all'estero, pulizia e segnaletica dei sentieri, alpinismo giovanile ora GAS, scuola di arrampicata, palestra indoor, feste, manifestazioni e quant'altro per far conoscere, vivere e amare la montagna promuovendo la scoperta del nostro territorio.

I tempi cambiano e i problemi sono sempre maggiori. Come già anticipato l'anno scorso dal mio predecessore Grosso Ezio la fusione con CAI Trivero è alle porte. Questo purtroppo comporta la chiusura della Sezione Mosso, chiusura che coincide con l'ultimo tesseramento anno 2023. Tutti i soci CAI Sezione di Mosso per il tesseramento anno 2024 saranno liberi di scegliere la sezione desiderata. Mi auguro di ritrovarVi tutti con il CAI Trivero.

Ritengo che le due Sezioni CAI che oggi operano nello stesso comune di Valdilana unendosi senz'altro otterranno una maggiore forza per far conoscere e amare la montagna in particolare ai giovani.

Poche settimane fa, in collaborazione con tutte le Sezioni CAI Biellesi, Biella, Trivero, Valsessera e Mosso, è stato invitato il Presidente Generale CAI Antonio Montani con altri Presidenti di Sezioni del Piemonte.

Quale se non Borgata Sella di Mosso poteva essere luogo ideale per un invito. Grazie all'ospitalità del Senatore Nicolò Sella di Monteluca, che ha aperto le porte di casa e dell'Opera Pia Sella, ora museo. Si è trascorso un bellissimo pomeriggio tra storia e cultura, grazie anche all'intrattenimento della Vice Presidente O.P. Lelia Zangrossi. La serata si è poi conclusa con la visita alla mostra fotografica "Panorami delle Alpi" di Franco Grosso. E' stata un'iniziativa molto apprezzata da tutti i partecipanti e ben riuscita.

Quello che oggi Vi presentiamo è il programma per l'anno 2023, ricco di occasioni per condividere con tutti la bellezza della montagna. Mi auguro che la Vostra presenza per gli incontri proposti sarà numerosa e colgo l'occasione per ringraziare tutti coloro che si impegnano attivamente per la buona riuscita di tutti gli eventi.

Cordiali saluti

Gaetano Milesi

SEZIONE DI TRIVERO



SEZ. DI TRIVERO

Convocazione Assemblea Annuale Ordinaria

I signori Soci sono convocati in Assemblea Generale Ordinaria Presso la Sede Sociale in Fraz. Guala n. 5 a Trivero (Valdilana) per il giorno Venerdì 17 marzo 2023 alle ore 21,00. (Prima convoca ore 20,00).

Per discutere e deliberare sul seguente ordine del giorno:

1. Nomina del Presidente e del Segretario dell'Assemblea;
2. Lettura ed approvazione del verbale precedente;
3. Lettura ed approvazione del bilancio consuntivo 2022;
4. Lettura ed approvazione del preventivo 2023;
5. Nomina degli scrutatori;
6. Rinnovo del Presidente e dei Consiglieri;
7. Varie ed eventuali.

Possono intervenire Tutti i Soci in regola con la quota associativa per l'anno 2022.

Hanno diritto di voto i Soci maggiorenni.

Iscritti CAI Trivero 2022

Soci Ordinari: 349

Soci Familiari: 149

Soci Giovani: 57

Totale Soci: 555

Composizione Consiglio

Presidente	Biasetti Massimo
Vice Presidente	Fiori Pietro
Revisore dei conti	Barberis Negra Clementino Fabbri Oriana Lora Lamia Mario
Cassiere	Orcurto Mariella
Segretario	Torello Viera Carlo
Consiglieri	Barberis Organista Luca Fiori Pietro Giannini Anna Marcolin Attilio Masin Maura Orcurto Maria Ribotta Carlo Rossi Silvio Strona Stefano Zacchero Enzo Zamarchi Giovanni

RECAPITI UTILI

SEDE CAI

Frazione Guala, 5
Trivero (Valdilana)

CELL

348 1748441

SITO WEB

www.caitrivero.it

EMAIL

cai.trivero@libero.it

PAGINA FACEBOOK

CAI Trivero

MASSIMO BIASETTI

380 2932611

PIETRO FIORI

348 6609409

CARLO TORELLO

347 1238135

ORARI DI APERTURA

Sempre tutti i venerdì
dalle 21 alle 22.

Da febbraio a fine
marzo dalle ore 18,30
alle 22.

SEZIONE DI MOSSO



Convocazione Assemblea Annuale Ordinaria

I signori Soci sono convocati in Assemblea Generale Ordinaria Presso la Sede Sociale in Borgata Mongiachero n. 54 a Mosso (Valdilana) per il giorno Venerdì 24 marzo 2023 alle ore 21,00. (Prima convoca ore 20,30).

Per discutere e deliberare sul seguente ordine del giorno:

1. Relazione del presidente su attività svolta nel 2022;
2. Approvazione bilancio consuntivo 2022;
3. Approvazione bilancio di previsione 2023;
4. Varie ed eventuali;

Possono intervenire Tutti i Soci in regola con la quota associativa per l'anno 2022.
Hanno diritto di voto i Soci maggiorenni.

Iscritti CAI Mosso 2022

Soci Ordinari: 200

Soci Familiari: 84

Soci Giovani: 41

Totale Soci: 325

Composizione Consiglio

Presidente	Milesi Gaetano
Vice Presidente	Marola Raffaele
Revisore dei conti	Carrera Orilio
	Ojetti Fabio
Cassiere	Garbella Rosalda
Segretario	Regis Milano Gianni
Consiglieri	Cvasin Danilo
	Maggia Filippo
	Grosso Ezio
	Gatteschi Nicoletta
	Vignazia Elisa
	Paschetto Giuseppe

RECAPITI UTILI

SEDE CAI

Borgata Mongiachero,
54 Mosso (Valdilana)

SITO WEB

www.caimosso.it

EMAIL

cai.mosso@tiscali.it
info@caimosso.it

PAGINA FACEBOOK

CAIMosso - Sezione
di Mosso

EZIO GROSSO

331 4000124

GIANNI REGIS MILANO

338 1053484

GIUSEPPE PASCHETTO

331 6280557

QUOTE SOCIALI - TESSERAMENTO

Per l'anno 2023 le quote sociali sono:

- Soci ORDINARI.....	43,00 Euro
- Soci ORDINARI Juniores 18-25 anni (anni dal 1999 al 2006).....	22,00 Euro
- Soci FAMIGLIARI.....	22,00 Euro
- Soci GIOVANI fino ad anni 17 (dal 2007 in poi).....	16,00 Euro
- Prima iscrizione nuovo socio GIOVANE.....	10,00 Euro
- Secondo socio GIOVANE stessa famiglia.....	9,00 Euro
- Socio GAS prima iscrizione	10,00 Euro

Con l'iscrizione al CAI

- riceverai la rivista mensile CAI e le pubblicazioni delle Sezioni;
- avrai diritto agli sconti per pernottamento e pasti nei rifugi convenzionati;
- potrai usufruire di un vasto calendario gite senza pese assicurative aggiuntive;
- potrai usufruire del materiale sociale e tecnico per le tue escursioni;
- potrai avere sconti nel negozio sportivo di riferimento
- l'iscrizione inoltre attiva automaticamente le coperture assicurative relative a:
 - a) Infortuni Soci: assicura i Soci nell'attività sociale per infortuni (morte, invalidità permanente e spese di cura). E' valida ESCLUSIVAMENTE in attività organizzata dalle sezioni;
 - b) Soccorso Alpino: prevede per i Soci il rimborso di tutte le spese sostenute nell'opera di ricerca, salvataggio e/o recupero, sia tentata che compiuta. E' valida sia in attività organizzata sia in attività personale;
 - c) Responsabilità civile: è valida ESCLUSIVAMENTE in attività organizzata;
 - d) Tutela legale;
 - e) Possibilità per i Soci Giovani (con genitori non iscritti al CAI) di richiedere l'invio gratuito della stampa sociale. Tale richiesta va effettuata al momento dell'iscrizione o rinnovo tesseramento.

Per esigenze organizzative s'invitano i Soci a provvedere al rinnovo entro la prima decade del mese di marzo.

I BOLLINI SONO DISPONIBILI PRESSO:

CAI TRIVERO

Frazione Guala, 5 - Trivero (Valdilana)

il venerdì dalle ore 21 alle ore 22
e nei mesi di febbraio e marzo
dalle ore 18,30 alle ore 22

È possibile effettuare il pagamento mediante bonifico bancario sul conto intestato a CAI Trivero - IBAN IT22J0326805810001858480900 indicando nome, cognome e categoria di ogni socio. In caso di bonifico, se si desidera ricevere il bollino presso il proprio domicilio aggiungere € 1,10 per spese postali.

CAI MOSSO

Orcurto abbigliamento
Valle Mosso Via B. Sella, 83
Tel. 015 702415 (orario negozio)

Gianni Regis Milano
Borgata Marchetto, 5 Mosso
Tel. 338 1053484

REGOLAMENTO DELLE GITE SOCIALI

Art. 1: Le gite sociali sono dirette dal Responsabile gita che ne stabilisce il programma e le eventuali modifiche che riterrà opportune in virtù di eventi sopravvenuti e assume tutte le decisioni per il buon svolgimento della gita stessa, comprese le variazioni da apportare all'itinerario.

Per le escursioni che presentano difficoltà alpinistiche, l'attrezzatura necessaria verrà specificata nel programma.

Il Responsabile gita ha la facoltà di escludere dalle escursioni i partecipanti ritenuti male equipaggiati; in particolare prima di iscriversi ad una gita sociale, bisogna leggerne con attenzione l'itinerario, i tempi di percorrenza, i dislivelli e le difficoltà e valutare la propria preparazione e il proprio allenamento.

Art. 2: Le iniziative individuali durante le gite non sono ammesse. Chi abbandona il gruppo se ne assume la responsabilità.

Art. 3: I partecipanti, iscrivendosi alle gite sociali, accettano i rischi impliciti nella pratica della montagna e liberano pertanto il Responsabile gita e il C.A.I. da ogni responsabilità per infortuni che dovessero verificarsi durante le uscite. Quando queste avvengono con auto proprie, la sezione del C.A.I. Trivero, la Commissione Gite e i Capogita, declinano ogni responsabilità per i trasferimenti, intendendosi la gita iniziata e conclusa al punto di ritrovo ove si lasciano e si riprendono le auto.

Art. 4: L'iscrizione delle gite che prevedono la prenotazione di pullman o presso un rifugio sarà confermata solo al versamento della caparra. In caso di rinuncia alla gita, la caparra verrà restituita se la disdetta sarà comunicata non oltre il 7° giorno antecedente la data della partenza.

Art. 5: Le iscrizioni alle gite sociali si raccolgono entro il venerdì antecedente la gita. In caso di annullamento della gita, gli iscritti saranno tempestivamente informati; quindi, per facilitare le comunicazioni, lasciare sempre un recapito telefonico all'atto dell'iscrizione.

Art. 6: L'iscrizione alle gite sociali implica, da parte dei partecipanti, la piena osservanza degli orari stabiliti e l'adesione al presente regolamento.

Art. 7: Nel caso di partecipazione alla gita sociale da parte di persona non iscritta al Club Alpino Italiano, questi ha l'obbligo di comunicare - ai sensi dell'art. 5 del Regolamento Gite - i propri dati personali (nome, cognome e data di nascita) ai fini assicurativi.

La Commissione Gite si riserva di apportare al Programma Gite, tutte quelle modifiche, aggiunte o soppressioni, che si rendessero necessarie per il loro buon svolgimento.

NOTTURNA CON LE CIASPOLE

SABATO

4

MONTICCHIO

FEBBRAIO

 ORCURTO MARIA  347 1469303  MAURA MASIN  333 1611641

La nostra prima escursione del 2023 avrà come meta la cima del MONTICCHIO



Partiremo dal piazzale “Cascina Lunga” e per facile tracciato raggiungeremo la vetta.

Sperando in tanta neve e una notte tersa di luna piena, la ciaspolata notturna sarà certamente spettacolare, con vista di gran parte della Pianura Padana con le luci delle sue città e dei borghi.

Al ritorno dall'escursione, ci fermeremo in un ristorante della zona per una cena in compagnia.


Equipaggiamento: ciaspole, o ramponcini e bastoncini.

Per motivi organizzativi occorre dare adesione entro Venerdì 27 Gennaio. Caparra € 10.

INFO GITA

 TEMPO
DI PERCORRENZA
2,30 ore A/R

 DISLIVELLO
POSITIVO
400 metri

 GRADO
DI DIFFICOLTÀ
F

**FERRAMENTA
CANEPA
CAMPORE**

di canepa Yuri & C. s.a.s.

FERRAMENTA - UTENSILERIA

**COLORIFICIO CON SISTEMA TINTOMETRICO
PER INDUSTRIA ED EDILIZIA**

ARTICOLI PER IL FAI DA TE • STUFE A BIOETANOLO

COLTELLERIA • GIARDINAGGIO

ZANZARIERE SU MISURA • PELLET

Via Statale, 76

Fraz. Campore - Loc. Vallemosso - VALDILANA (Biella)

Tel./Fax 015.702303

NOVO **TEX** S.A.S.

Via Roma, 66/b

Loc. Trivero - VALDILANA (BI)

Tel. 015 75.065 - Fax 015 71.58.726

RIFUGIO CROSTA DA MAULONE



CARLO RIBOTTA



349 2444888



LUCA BARBERIS



347 4201676

Da Varzo in Val Divedro, si sale in auto in direzione di San Domenico fino a giungere al parcheggio sulla destra poco oltre Maulone di Sotto.



Dal parcheggio parte una strada esposta a sud chiusa al traffico con indicazioni Alpe Solcio, nel Parco Naturale Veglia – Devero, quasi sempre innevata e battuta. Si percorre interamente la pista seguendo le indicazioni senza possibilità di errore, toccando in sequenza le località Maulone superiore, Salera, Calantigine e Astolo. Salendo ancora si incrocia la pista che parte da Dreuzza, quindi si prosegue fino a raggiungere la bellissima conca dell'Alpe Solcio, dove ben visibile in alto a sinistra appare il rifugio Crosta gestito e aperto anche nella stagione invernale.

Il ritorno avviene a ritroso per lo stesso percorso.

INFO GITA



TEMPO
DI PERCORRENZA
2,45 salita



DISLIVELLO
800 metri



QUOTA
RIFUGIO
1750 metri



GRADO
DI DIFFICOLTÀ
E



LOCANDA
ARGIMONIA
di Delpiano Luca



Fr. Bocchetto Luvera, 3
Loc. Mosso - VALDILANA (BI)
Tel. 349.7022351

Giò
bottega
grafica
di Giovinzio Cristina

IMMAGINE COORDINATA
EDITORIA E STAMPA
SITI WEB E SOCIAL
COMUNICAZIONE VISIVA
PACKAGING E GADGETS

Frazione Ponzone, 254
13835 Valdilana (BI)
Cell. 331 6112681
info@giobottegrafica.it

www.giobottegrafica.it



MALGHE, PERLE INVERNALI DEL TERRITORIO

 PIETRO FIORI  348 6609409

 SILVANO DONÀ  328 8334314

Proposta di una mini settimana bianca nella valle di Funes (Bolzano).

Luogo del soggiorno St Maddalena - Hotel Fines.

In uno scenario spettacolare, lontano dal turismo di massa, la Val di Funes è il luogo dove, in funzione della quantità di neve, faremo escursioni con ciaspole o ramponcini, potremo degustare appetitosi piatti nelle favolose malghe che raggiungeremo a piedi, ma soprattutto si potrà rientrare in slittino con discese spettacolari e sicure. Per gli amanti dello sci alpinismo non mancheranno certo percorsi suggestivi e sicuri.

Programma di massima:

GIORNO 1

Viaggio in autobus per raggiungere la meravigliosa vallata di Funes. Sosta a Merano per pranzo e visita al centro storico. Nel pomeriggio partenza per Santa Maddalena, destinazione Hotel FINES. Registrazione e sistemazione nelle camere.

**MERCOLEDÌ****1****MARZO****GIORNO 2**

Escursione. Spostamento con bus navetta al posteggio di Zanes. Destinazione malghe Kaserillaim e Gampernal. Rientro al posteggio con slittino o a piedi.

GIORNO 3

Escursione. Spostamento con bus navetta al posteggio Zanes.

Destinazione malga Geisleralm attraverso il famoso sentiero Adolf Munkel. Rientro spettacolare con slittino (pista lunga 6 chilometri) direttamente a Santa Maddalena.

GIOVEDÌ**2****MARZO**

GIORNO 4

Escursione. Partenza con il nostro autobus per Ortisei. Salita sull'altopiano con funivia ed escursione alla Rasciesa, verso rifugio malga Brogles e ritorno per lo stesso percorso. Discesa in funivia e ritorno a Trivero.


Iscrizione entro 14 gennaio con versamento caparra di € 100.

VENERDÌ

3

MARZO





**TERMOIDRAULICA
RONZANI PAOLO**

Impianti civili ed industriali ■ Energie alternative ■ Lattoneria

Riscaldamento ■ Condizionamento ■ Idrico Sanitario ■ Gas

VALDILANA - Loc. Trivero (BI) Villaggio Residenziale, 12

Tel. 015.75038 - Cell. 333.2823806

termoidraulicaronzanipaolo@gmail.com

PROBLEMA AL VETRO?

AFFIDATI A

 DOCTORGLOSS®

LA CURA PER IL TUO PARABREZZA

SERVIZIO OSCURAMENTO VETRI

VALSESIA AUTO GLASS

C.SO VERCELLI, 107- BORGOSIESIA

TEL. 0163 209466

borgosesia@doctorglass.com

DOMENICA

19

MARZO

CIASPOLATA - SCIALPINISMO - VAL LOCANA

LA GIALMA

 CARLO RIBOTTA  349 2444888  MASSIMO BIASETTI  380 2932611

Dal paese di Locana si svolta a sinistra sulla strada che sale verso Carello e si prosegue in auto fino al parcheggio al termine della strada dove vi sono gli impianti sciistici.




INFO GITA

 **TEMPO DI PERCORRENZA**
2,30 ore salita

 **DISLIVELLO**
792 metri

 **QUOTA PUNTA**
2193 metri

 **GRADO DI DIFFICOLTÀ**
MR e MS

Dal piazzale, aggirato il grosso fabbricato dei vecchi impianti di risalita, si sale leggermente a destra di un gruppo di baite e ci si inoltra nella pineta a fianco del tracciato della pista da sci. Usciti dalla pineta, si segue la dorsale e, piegando poi leggermente a destra, si raggiunge quello che rimane dei caseggiati dei vecchi impianti di risalita. Si prosegue poi per ampi pendii, passando a sinistra di un gruppo di baite e si supera un tratto un po' più ripido dopo il quale la pendenza si attenua nuovamente. Si passa accanto alla baita, posta proprio sulla cresta, a 1914 mt e, per la dorsale, si raggiunge la vetta, ottimo punto panoramico.

Discesa per l'itinerario di salita.

ANELLO MONTE MAZZOCONE

 PIETRO FIORI  348 6609409

 SILVANO DONÀ  328 8334314

Bella escursione con vista lago, percorso facile, salvo qualche piccola asperità verso la vetta.




Percorso ad anello con partenza dalla piazza principale di Quarna Sopra a quota metri 860. Da qui si sale alla Chiesa parrocchiale lungo la strada asfaltata, per proseguire sulla strada sterrata e seguendo le indicazioni si arriva all'Alpe Preer. Quindi si gira a destra e si segue il sentiero sul dosso boscoso che offre bei panorami sul lago d'Orta. Il sentiero via via si fa più ripido fino ad una radura con una croce (Colle della Frera). Si continua salendo al Monte Saccarello, dove è presente una cappella con un affresco della Madonna. Da qui si prosegue seguendo il sentiero panoramico di cresta fino alla vetta del Mazzoccone, da dove si può ammirare un vastissimo panorama. Dal monte si scende sull'opposto versante fino all'Alpe Camasca. Qui, seguendo le indicazioni per Quarna Sopra, si percorre una strada sterrata e pianeggiante fino all'Alpe Ruschini, per poi scendere in paese al punto di partenza.

INFO GITA

 TEMPO
DI PERCORRENZA
4 ore A/R

 DISLIVELLO
600 metri

 GRADO
DI DIFFICOLTÀ
E



GIARDINO COLORI S.R.L.

Via Fila, 57 **PONZONE DI TRIVERO (BI)**

Tel. 015 737436 - Fax 015 737861

Via Franzi, 29
BORGOMANERO (NO)

Tel. 0322 836148

Fax 0322 869482

Strada Marghero, 17
BIELLA (BI)

Tel. 015 8497715

Fax 015 8490877

giardino.colori@tiscali.it - www.giardinocolori.it

Diamo VITA ai Vostri PROGETTI

**OTTICA
OFTALMICA FASANI** di G. CANOVA


**STUDIO PROFESSIONALE DI OPTOMETRIA
PER APPUNTAMENTI Tel. 015.702358**

Via Bartolomeo Sella, 89 - 13835 VALDILANA (Biella)

info@oftalmicafasani.it

TRAVERSATA LEVANTO - DEIVA MARINAPIETRO FIORI  348 6609409 MAURA MASIN  333 1611641


Un interessante itinerario che attraversa in posizione predominante la costa marina alternando tratti di strada sterrata a caruggi, scalinate e facili sentieri immersi nell'aromatica boscaglia Ligure.

**INFO GITA** **TEMPO
DI PERCORRENZA**
5,30 ore **DISLIVELLO
POSITIVO**
750 metri **GRADO
DI DIFFICOLTÀ**
E

Si parte dalla ex stazione ferroviaria di Levanto e a destra, guardando il mare, inizia il nostro percorso per Bonassola. Si attraversa il promontorio denominato Salto della Lepre con vista spettacolare e strapiombi sul mare e si sale al borgo di Framura, attraversando le sue quattro frazioni: Anzo, Rovecca, Setta e Costa, tipiche borgate liguri.

Il più è fatto. Si inizia la discesa che si snoda fra una rigogliosa e fitta macchia, in cui predominano lecci, cisti, corbezzoli ed erica. Il sentiero ci porterà direttamente in spiaggia nell'abitato di Deiva Marina.

Iscrizioni entro 18 Marzo con versamento caparra di € 20.



LA TUSCIA

 PIETRO FIORI  348 6609409

 MAURA MASIN  333 1611641

GIORNO 1

Partenza per la Provincia di Viterbo, dove nei pressi del Lago di Bolsena ci fermeremo per visitare Civita di Bagnoregio. Nella terra modellata dall'acqua affascina la fragile bellezza del borgo Laziale, raggiungibile attraverso il ponte sospeso lungo 200 metri che dalla collina più vicina porta al centro storico. Tutto attorno si estendono i calanchi, una successione di rocce argillose e castelli di tufo.

In serata arrivo ad Orbetello presso il Family Camping Village, dove ceneremo e pernosteremo.



DOMENICA

30

APRILE

GIORNO 2

Partenza in autobus per Porto Santo Stefano e imbarco sul traghetto per l'Isola di Giannutri. Un'isola affascinante e speciale, dove non ci sono strade asfaltate e ci si muove solo a piedi. Si potrà camminare su percorsi che attraversano distese di fitta macchia mediterranea, resti di epoca Romana e scenari naturali incantevoli.

Raggiungeremo Monte Mario e Poggio del Capel Rosso, punto più alto dell'isola, da cui si gode un panorama strepitoso.

L'escursione sarà accompagnata da guide locali.

GIORNO 3

Partenza in autobus per Saturnia, visita del borgo storico e delle Cascatelle del Mulino. Le acque termali di Saturnia nascono dal Monte Amiata e sgorgano nella sorgente situata nel cuore del parco termale, successivamente attraversano tutto il parco e scorrono lungo un ruscello dove il dislivello crea le cascate che lambiscono un vecchio mulino e formano una serie di piscine naturali scavate nella roccia. Portatevi il costume sarà possibile fare il bagno. Nel pomeriggio partenza per ritorno a Trivero.

Iscrizioni entro 25 Marzo con versamento caparra di € 80.

LUNEDÌ

1

MAGGIO



PELLA - MONTE SAN GIULIO - CROCE DI EGRO

ORCURTO MARIA 347 1469303 MAURA MASIN 333 1611641

Il percorso inizia da Pella, grazioso borgo sul lago d'ORTA con la chiesa di sant'Albino del 1591. Si attraversa il ponte a schiena d'asino del 1578 e per mulattiera arriveremo a Monte san Giulio.



INFO GITA

TEMPO DI PERCORRENZA
3,30 ore

LUNGHEZZA PERCORSO
11,5 chilometri

DISLIVELLO
480 metri

GRADO DI DIFFICOLTÀ
E

Il percorso prosegue tra boschi di castagni fino ad Egro con la sua grande croce posta su uno sperone. Il panorama spazia da Omegna al lido di Gozzano e vista alla vetta del Mottarone. Proseguiremo per Grassona arrivando alla colma, da dove scenderemo a Ronco caratteristico borgo affacciato sul lago e da qui a Pella.

Parafarmacia
BENESSERE al CENTRO

Dott. Lorenza Sola Titetto



Centro Zegna - VALDILANA (BI)

Lunedì Chiuso
Martedì | Mercoledì
9-12.30 ÷ 15-19
Giovedì 15-19
Venerdì | Sabato
9-12.30

Tel. 320 611 48 79



MANCIN ROBERTO & C.

s.n.c. di Mancin Emanuele e Paola



- **Gommista**
- **Autoriparazioni**
- **Bombole gas**
- **Kerosene e Pellet**



Piazza Chiesa, 1
13835 VALDILANA (BI)
Te. / Fax 015 737503
info@mancingomme.it
www.mancingomme.it

CARROZZERIA
CRESTANI

Loc. VALLE MOSSO - VALDILANA (BI)
Piazza Alpini d'Italia, 19
Telefono e Fax +39 015.702650
eMail: carrozzeriacrestani@gmail.com

CASTAGNITO E DINTORNI



MASSIMO BIASETTI



380 2932611



MARELLA ORCURTO



347 1469303

INFO GITA
IN BICITEMPO
DI PERCORRENZA
4,30 ore

LUNGHEZZA

44 chilometri

DISLIVELLO
SALITA TOTALE

600 metri

GRADO
DI DIFFICOLTÀ
MC

Castagnito sorge a pochi chilometri da Alba in provincia di Cuneo nelle colline del sinistra Tanaro a 350 metri sul livello del mare. Fa parte della zona geografica del Roero.

Partenza e arrivo: Castagnito. A fine gita ci ritroveremo tutti per una merenda in un tipico cascinale.



IN BICI

Percorso di circa 44 km che permette di attraversare le zone coltivate a vigneto e frutteto del Roero. Itinerario molto panoramico e divertente. Ideale per scoprire il territorio.

Percorso su sterrate o sentieri e su strade secondarie. Alcuni tratti in salita con pendenza medio-alta.

A PIEDI

La Passeggiata ad anello si svolge su stradine sterrate attraverso i vigneti del Roero e i frutteti rinomati per la pera Madernassa. Per tutto il percorso il panorama spazia dai paesi del Roero, dall'arco Alpino, alle Langhe di Barolo e alla città di Alba.

INFO GITA
A PIEDI

LUNGHEZZA

14,5 chilometri



SAN BERNARDO

DOMENICA

4

GIUGNO

FESTA DEI SOCI

 CAI TRIVERO  380 2932611 (MASSIMO)

Come da tradizione, anche quest'anno la prima domenica di giugno si festeggia la Sezione del CAI di Trivero al Santuario di San Bernardo.

Verrà celebrata la Santa Messa in suffragio di tutti i caduti della montagna.



cascina  dei
PRAPIEN

Regione Prapiano, 1
Valdilana (BI)
015 756693
339 776 69 63
prapien.sb@gmail.com
cascinadeiprapien.com



**FATTORIA
DIDATTICA**



RISTORANTE



CAMERE



ELETTRO GT s.r.l.

Sede principale: Valdilana (BI), Frazione Marone 1/D
Phone +39 015 756597

Filiale: Casale Corte Cerro (VB), Via Gramsci 33A
Phone +39 339 6033166

elettrogt@elettrogt.it | www.elettrogt.it

OASI ZEGNA

SABATO

10

GIUGNO

SANTA MESSA CAPPELLETTA ARGIMONIA

 CAI MOSSO  331 4000124 (EZIO)

*Al Signore delle Cime affidiamo il loro spirito.
Nei nostri cuori rimane il ricordo.*



Santa Messa ore 14,30.

La Cappelletta sull'anticima della Rocca d'Argimonia, con i nomi degli amici della montagna che non sono più tra noi, ci accoglierà per un momento di spiritualità nello straordinario scenario delle nostre montagne.

MONTE TEGGIOLO



CARLO RIBOTTA



349 2444888



SILVIO ROSSI



338 8422434

Il Monte Teggiolo è un bellissimo piano inclinato verso la Val Cairasca, mentre è a picco sulla valle Divedro, con notevoli pascoli di alta quota e con un panorama unico circolare, molto interessante anche dal punto di vista geologico.



INFO GITA



TEMPO
DI PERCORRENZA
3 ore



DISLIVELLO
1065 metri



QUOTA
PUNTA
2385 metri



GRADO
DI DIFFICOLTÀ
E

Da Varzo, si segue l'indicazione per San Domenico, lo si oltrepassa fino a giungere al termine della strada asfaltata (Ponte Campo, parcheggio a pagamento).





Lasciata l'auto, si passa il ponte sul torrente Cairasca e si seguono le indicazioni per l'Alpe Veglia. Dopo una serie di tornanti sulla strada in parte lastricata, si giunge ad un bivio; si lascia la sterrata principale per prendere quella di sinistra che si inoltra nel bosco e dopo una serie di tornanti si giunge ai pascoli dell'Alpe Vallè.

Proseguendo sulla poderale si attraversano diversi begli alpeggi, fino all'Alpe Balmelle; da qui si prosegue su sentiero verso il passo delle Possette.

A pochi metri dal passo, in corrispondenza di un grosso ometto, si taglia a sinistra su tracce di sentiero, per bei pascoli si tocca il Passo del Dosso a picco sulla Val Divedro, e da qui in vetta.

Rientro per lo stesso percorso.

BIVACCO CHENTRE BIONAZ

 CARLO RIBOTTA  349 2444888  SILVIO ROSSI  338 8422434

Il bivacco, inaugurato nel 2010, è dedicato a Carlo Chentre, sindaco di Bionaz dal 1974 al 1990 e presidente dello sci club locale, e a Ettore Bionaz, alpinista, guida alpina, pioniere del soccorso in montagna nella Valpelline e conduttore cani da valanga.



Dopo aver parcheggiato l'auto, sul bordo della strada che porta alla diga di Place Moulin, nei pressi della località La Ferrère, si scende lungo la strada sterrata seguendo le indicazioni per il bivacco Chentre-Bionaz. Si oltrepassano le baite di La Ferrère e di Pouillayes, si attraversa il ponte sul torrente Buthier e ci si addentra nel bosco.


Si prosegue verso sud su sentiero dalla pendenza modesta, fino al bivio nei pressi del torrente. Si abbandona il sentiero che si addentra nella Comba di Montagnayes per dirigersi verso sinistra seguendo il sentiero n. 14 che dà accesso al vallone della Comba des Arbières. Si attraversa il torrente omonimo e si risale in direzione dei ruderi dell'alpeggio Praz de Dieu, dove spiccano le fioriture rosse dei rododendri e quelle bianche dei gigli di monte.

Poco sopra l'alpeggio ci si immette nel vallone del Mont Dzalou, dove, all'ombra di una parete rocciosa, ci si inerpicia sugli stretti tornanti che portano in breve al bivacco.

All'interno e sulla facciata del bivacco si possono ammirare alcune opere dell'artista olandese Arjen Bakermans.


Rientro per lo stesso percorso.

INFO GITA

 **TEMPO DI PERCORRENZA**
3 ore

 **DISLIVELLO**
1050 metri

 **QUOTA PUNTA**
2530 metri

 **GRADO DI DIFFICOLTÀ**
E

SPECIALISTI LENTI PROGRESSIVE
A CONTATTO E OCCHIALI SPORTIVI

Ottica Zonco

PONZONE VALDILANA

Frazione Ponzone, 136
13835 **VALDILANA** (BI)
Tel. 015.77 72 20 / 392.62 58 742 (WhatsApp)
zonco.trivero@greenvision.it

www.OtticaZonco.it



ZIEL

CONCESSIONARIO UFFICIALE BINOCOLI
E OCCHIALI DA SOLE ZIEL CAI



CARROZZERIA


Fregonese & bassan s.r.l.

AUTO LAVAGGIO • CENTRO CRISTALLI

SPECIALIZZATI GRANDINE





AUTO DI CORTESIA


CARROZZERIA CONVENZIONATA ASSICURAZIONE

Via Provinciale, 327 - PONZONE (BI)
E-mail: carrozzeria@fregonesebassan.it
Tel. 015 7388428

NUMERO VERDE PROFESSIONALE 800 082858

GRAN PARADISO


ESCURSIONISTI  PIETRO FIORI  348 6609409  MAURA MASIN  333 1611641

ALPINISTI  STEFANO STRONA  334 8590774  SILVIO ROSSI  338 8422434

INFO GITA

 **TEMPO
DI PERCORRENZA**
2,30/3 ore

 **DISLIVELLO
POSITIVO**
920 metri

 **GRADO
DI DIFFICOLTÀ**
E

Vogliamo riproporre, dopo qualche anno, la salita al Gran Paradiso, unico "4000" interamente sul territorio Italiano. Ci sarà anche la possibilità di fare un bellissimo giro escursionistico senza salire in vetta.

GIORNO 1 - PER TUTTI

Partenza da Previews in Valsavarenche (metri 1870), salita al rifugio Chabod con comodo sentiero, quasi interamente lastricato e ben percorribile.

Siamo nel cuore del parco Nazionale e man mano si sale la visuale si estende sulle montagne circostanti, fino al rifugio Chabod, posto a metri 2750.

DOMENICA

9


LUGLIO

INFO GITA
ESCURSIONISTI

 **TEMPO
DI PERCORRENZA**
4,30/5 ore

 **DISLIVELLO
POSITIVO**
250 metri

 **DISLIVELLO
NEGATIVO**
1000 metri

 **GRADO
DI DIFFICOLTÀ**
E

GIORNO 2 - PER ESCURSIONISTI

Dal rifugio si scende fino ad un ponticello ed attraversato il torrente si prosegue a sinistra su un sentiero panoramico che con alcuni sali scendi ci porta alla conca detritica che si estende sotto la Testa di Moncorvé. Ora con stretti tornanti si sale e si aggira una grossa pietraia dalla quale si ammira tutta la Valsavarenche. Una lunga diagonale ci porta sul versante opposto del Moncorvé, da dove si vede molto bene il Rifugio Vittorio Emanuele, che si raggiunge salendo ampi pendii erbosi. Dopo la sosta per il pranzo inizieremo la discesa lungo la mulattiera fino a Pont e da qui su strada sterrata ritorneremo al punto di partenza.

GIORNO 2 - PER ALPINISTI

Dal rifugio ci si incammina sulla morena per un comodo sentiero fino all'attacco del ghiacciaio. Si prosegue a destra, prestando attenzione ai numerosi crepacci, e si entra nel vallone che conduce alla Schiena d'Asino. Si risale il colletto che al culmine raggiunge la traccia proveniente dal rifugio Vittorio Emanuele, poco a valle della becca di Moncorvé. Si prende a sinistra per risalire il regolare pendio ghiacciato fino alla crepacciata terminale, poco lontano dalla cresta sommitale. Un ultimo passaggio facile ma esposto, con visuale sul ghiacciaio della Tribolazione, conduce alla vetta e alla statua della Madonna (metri 4061). Discesa lungo la via normale verso il rifugio Vittorio Emanuele, completando il giro ad anello e ricongiungendosi con il gruppo escursionistico.

EQUIPAGGIAMENTO: corda, Picozza, imbrago, ramponi casco, frontale.

Iscrizioni entro 10 Giugno con versamento caparra di € 40.

INFO GITA ALPINISTI



TEMPO
DI PERCORRENZA

4 ore salita
2,30 discesa
al rifugio



DISLIVELLO
POSITIVO

1310 metri



DISLIVELLO
NEGATIVO

2200 metri





GRADO
DI DIFFICOLTÀ

F/F+



RIFUGIO PRADIDALI - FERRATE PORTON - VELO

ESCURSIONISTI  PIETRO FIORI  348 6609409


FERRATE  STEFANO STRONA  334 8590774  CARLO RIBOTTA  349 2444888

INFO GITA

 TEMPO
DI PERCORRENZA
3 ore


 DISLIVELLO
POSITIVO
940 metri

 DISLIVELLO
NEGATIVO
170 metri

 GRADO
DI DIFFICOLTÀ
E con tratti EE

GIORNO 1

Dal piazzale della funivia a San Martino di Castrozza seguiremo il sentiero 702 che con ampi tornanti si inerpica nella val di Roda. A metà percorso circa prenderemo a destra il sentiero 715, che dopo breve tratto attrezzato ci condurrà al Passo di Ball (metri 2440), da dove con dolce discesa si arriva al rifugio PRADIDALI (metri 2270).




DOMENICA

23

LUGLIO

INFO GITA
ESCURSIONISTI

 TEMPO
DI PERCORRENZA
7 ore

 DISLIVELLO
POSITIVO
600 metri

 DISLIVELLO
NEGATIVO
1000 metri

 GRADO
DI DIFFICOLTÀ
E

GIORNO 2 - GRUPPO ESCURSIONISTI

Dal rifugio, seguendo il sentiero 709, si sale verso il passo Pradidali (metri 2658) con vista di quello che rimane del ghiacciaio della Fradusta. Ci troviamo sull'altipiano delle Pale di San Martino, dall'aspetto lunare e magnifico. Il percorso continua con molti saliscendi fino al Rifugio Rosetta.

Dopo una sosta rinfocillante inizieremo la discesa spettacolare sul sentiero 702 che ci ricondurrà al rifugio.

GIORNO 2 - GRUPPO FERRATE

Percorreremo la classica e frequentata traversata che collega il rifugio Pradidali al rifugio Velo della Madonna, salendo in successione due vie ferrate: quella del Porton e quella del Velo. La ferrata del Porton è un itinerario di media difficoltà ottimamente attrezzato, ma che richiede allenamento e attenzione in alcuni punti. Sono molti i tratti verticali. Dopo la ripida discesa a sud del Porton si attacca la ferrata del Velo, che prende il nome dall'elegante profilo dello spigolo nord occidentale della Cima della Madonna (metri 2752). Ferrata di media difficoltà, attrezzata in maniera perfetta, a picco sulla valle del Cismon. Al termine si diparte il sentiero che scende al rifugio Velo della Madonna (metri 2358).

Dopo una meritata pausa e un rinfresco si prende il sentiero 713 e in circa 2.30 ore si giunge al punto di partenza.

EQUIPAGGIAMENTO: Kit da ferrata e casco

Iscrizioni entro 24 Giugno con versamento caparra di € 60.

INFO GITA FERRATE



TEMPO
DI PERCORRENZA

5,30 ore ferrate
+ tratto da rifugio
a rifugio



TEMPO
COMPLESSIVO

8 ore compresa
discesa alla
partenza



DISLIVELLO

200 metri
ferr. Porton,
250 metri
ferr. Del Velo



GRADO
DI DIFFICOLTÀ

EEA



VALLONI DI FONTANALBA - DELLE MERAVIGLIE DE VALMASQUE

1

AGOSTO



PIETRO FIORI



348 6609409



SILVANO DONÀ



328 8334314

INFO GITA



TEMPO
DI PERCORRENZA
3,ore



DISLIVELLO
480 metri




GRADO
DI DIFFICOLTÀ
E

La magia di questo trekking sta nell'aspetto selvaggio del percorso, nelle sue famose ed innumerevoli incisioni rupestri, nella bellezza dei suoi specchi lacustri.

GIORNO 1

Arrivo in auto alla zona di partenza, passando da Limone Piemonte, Colle del Tenda, Val Beonia e Casterino. Lasciata l'auto si prosegue verso l'alpeggio Jas de Basto (metri 1732) da dove parte la pista per il rifugio Fontanalba (metri 2018), che sale gradatamente offrendo ampi e bellissimi scorci panoramici. Attorno al rifugio si potranno visitare con breve giro ad anello le incisioni rupestri che affiorano nel bacino sovrastante, verso il lago Verde di Fontanalba e i due piccoli laghi gemelli.



MERCLEDÌ

2

AGOSTO

GIORNO 2

Traversata dal Rifugio Fontanalba al Rifugio Des Merveilles. Dal rifugio si prende a sinistra il sentiero che si inerpica al Colle Valauretta (metri 2280). L'itinerario, superato il valico, scende lungo la valle lambendo numerose fortificazioni militari e risale verso ovest il tratto superiore della Valle dell'Inferno, rocciosa e invasa di sfasciume. Avvicinandosi all'antica soglia glaciale la vista si apre gradatamente verso il bacino dei laghi, che sono numerosi attorno al rifugio, tappa della nostra escursione.

INFO GITA



TEMPO
DI PERCORRENZA
4,30 ore



DISLIVELLO
40 metri



GRADO
DI DIFFICOLTÀ
E

GIOVEDÌ

3


AGOSTO

GIORNO 3


Traversata dal Rifugio des Merveilles al Rifugio de Valmasque. Sarà la tappa più lunga e più bella attraverso il santuario della Preistoria alpina. Dal rifugio il sentiero si inerpica tra le rocce e conduce alla stretta Valle delle Meraviglie, posta ad un'altitudine compresa tra i 2000 e i 2500 metri. Qui si trovano le incisioni figurative più famose del

Parco del Mercantour: il mago, il capo tribù, il Cristo, l'antropomorfo. Il sentiero sale progressivamente costeggiando il Lago delle Meraviglie, oltre il quale la valle si allarga fino al Colle della Valmasca (metri 2550), per poi perdere quota verso i tre laghi della Valmasca, disposti a diversi livelli altimetrici: il Lago Basto, il Lago Nero e il Lago Verde, dove si trova il nostro rifugio arrivo di tappa.

INFO GITA

 **TEMPO DI PERCORRENZA**
6 ore

 **DISLIVELLO**
450 metri

 **GRADO DI DIFFICOLTÀ**
E

Iscrizioni entro 9 Luglio con versamento caparra di € 60.



VENERDÌ

4

AGOSTO




INFO GITA

 **TEMPO DI PERCORRENZA**
4,30 ore

 **DISLIVELLO POSITIVO**
350 metri

 **DISLIVELLO NEGATIVO**
850 metri

 **GRADO DI DIFFICOLTÀ**
E a tratti EE

GIORNO 4

Traversata dal Rifugio Valmasque a Casterino. Se non saremo ancora appagati si potrà salire verso il confine Italia-Francia, fino al Lago Gelato, per un ultimo colpo d'occhio sulle meraviglie della valle. Ritornati sui nostri passi al rifugio, seguendo il sentiero e successivamente una pista sterrata torneremo all'alpeggio di Jas du Dasto e a Casterino (metri 1512). In questo tratto lo scenario cambia d'incanto e ci regala nuovamente un paesaggio verde e rilassante.

OASI ZEGNA

DOMENICA

20

AGOSTO

FESTA INCONTRO ALPE ARTIGNAGA

Tradizionale ritrovo per trascorrere una giornata in allegria.



Nella zona della baita CAI dalle ore 10,30 in poi panini con formaggio e salame, vino e acqua.

Alle ore 12 inizio distribuzione polenta concia.

Prenotazione obbligatoria con messaggio, Whatsapp o telefono ai seguenti numeri:

346 2390289 (Gaetano) oppure 331 4000124 (Ezio) entro sabato 19 agosto.

In caso di cattivo tempo rinvio a domenica 27 agosto.

TAOU BLANC



SILVANO DONÀ



328 8334314



SILVIO ROSSI



338 8422434

Spettacolare escursione in alta quota, con scorci panoramici di notevole interesse.



INFO GITA



TEMPO
DI PERCORRENZA
5,30 ore A/R



DISLIVELLO
900 metri



GRADO
DI DIFFICOLTÀ
E con tratto EE

Si parte dal Rifugio Savoia (metri 2550). Si segue il sentiero principale fino al bivio nei pressi dell'alpeggio Riva, ora a destra si sale verso il vallone dei Laghi Rosset e dei Laghetti dei Tre Becchi e più su, un po' spostato, il Lago Nero. Ci troviamo su un altopiano bellissimo e selvaggio.

Il percorso prosegue in falsopiano con salita morbida fino al Colle Leynir (metri 3080).

Ora il sentiero più ripido, ma sempre ben percorribile, ci porta alla vetta del Taou Blanc (metri 3438), da dove, se il tempo lo permetterà, il panorama sarà strepitoso. Ritorno per lo stesso percorso dell'andata.

RIFUGIO BARBA FERRERO DALL'ALPE TESTANERA



ORCURTO MARIA



347 1469303



MAURA MASIN



333 1611641

Bel giro ad anello che attraverso l'Alpe Testanera ci porterà al rifugio Barba Ferrero all'Alpe Vigne Superiore.



Lasciata l'auto nel grande parcheggio degli impianti di risalita di Wold a monte di Alagna prenderemo la navetta che ci porterà fino al piazzale dell'Acqua Bianca. Da qui imboccheremo la mulattiera mantenendo la destra sull'itinerario 7a che porta al Colle del Turlo e che percorreremo fino a quota 1940 m per poi deviare sul 7d che con ampie svolte porta all'Alpe Testanera. I panorami sono incantevoli il Monte Rosa ci guarda dall'alto mentre ci godiamo il colpo d'occhio sulla valle del Bors. Il sentiero ora prosegue non sempre evidente ed occorre affidarsi ai molti ometti e segni sui sassi. Raggiunto il rifugio Barba Ferrero ci fermeremo per il pranzo.

Il sentiero per la discesa (7 o 207) parte dal lato opposto a quello dal quale siamo arrivati, costeggia il Sesia e passa sotto alla balza rocciosa proprio sotto al rifugio, dalla quale scende una bella cascata, per poi rientrare nella vegetazione e proseguire nel bosco fino all'Alpe Fun Bitz e al bivio per il rifugio Pastore da dove, sulla sinistra, su una comoda mulattiera lastricata scenderemo oltrepassando la cascata denominata Caldaia del Sesia fino al piazzale dell'Acqua Bianca da dove riprenderemo la navetta che ci riporterà al parcheggio e alle nostre auto.

INFO GITA



TEMPO
DI PERCORRENZA
5,30 ore A/R



LUNGHEZZA
PERCORSO
11 chilometri ca.



DISLIVELLO
880 metri



GRADO
DI DIFFICOLTÀ
E

CENTRO GOMME

autoaccessori

di Grosso Pierguido

13835 Valdilana (BI)
Fraz. Viebolche, 9

grossopierguido@gmail.com



 015 737234



con VORTEK
recintare è facile!

VORTEK srl
frazione Viebolche 23
VALDILANA (BI)

www.vortek.it
info@vortek.it
tel. 015 9248005



ORCURTO

ABBIGLIAMENTO
INTIMO
ACCESSORI
MERCERIA

VIA B. SELLA, 73
13885 VALDILANA
TEL. 015 702415

seguici su



PARAFARMACIA FOLETTO

Dott.ssa Foletto Stefania



FARMACI OTC - SOP - VETERINARI
OMEOPATIA - FITOTERAPIA
FIORI DI BACH- AUSTRALIANI
DERMOCOSMESI

Caudalie, Euphidra, Uriage, Bionike, Korff
NASOTERAPIA - CROMOTERAPIA
TE E TISANE SFUSI Neavita


INTEGRATORI PER SPORTIVI Named Sport

A Vostra disposizione con Cortesia e Cordialità

Via Iside Viana, 29 CANDELO - BI

Tel 015-24.99.005 Fax 015-25.30.650

e-mail: parafarmacia.foletto@libero.it

 Parafarmacia Foletto

MONTE ISOLA - LAGO D'ISEO

 PIETRO FIORI  348 6609409  MAURA MASIN  333 1611641

Monte Isola è una vera montagna che emerge dal lago d'Iseo



Il Monte Isola è la più grande isola lacustre d'Europa, diventata famosa per aver ospitato nel 2016 la famosa opera dell'artista Christo "The Floating Piers".


L'isola, che si raggiunge in pochi minuti con il battello che parte da Sulzano, nasconde piccoli borghi, porticcioli, angoli con ambiente montano, un castello e un meraviglioso santuario, meta della nostra escursione. Il Santuario della Ceriola è il punto più alto e panoramico dell'isola, con visione a 360° sulle coste del lago e delle montagne che lo circondano, fino alle dolci colline del Franciacorta. Questo è il momento in cui il profumo di mosto, salendo dalle cantine, ci accompagnerà lungo il nostro percorso e ci porterà a concludere la nostra escursione con la degustazione dei prodotti tipici, innaffiati dal ben noto vino dalle bollicine finissime.

Iscrizioni entro 16 Settembre con versamento caparra di € 20.

INFO GITA

 TEMPO
DI PERCORRENZA
3,30 ore A/R

 DISLIVELLO
450 metri

 GRADO
DI DIFFICOLTÀ
E



BOCCHETTO LUVERA - BOCCHETTO SESSERA

MASSIMO BIASETTI



380 2932611



PIETRO FIORI



348 6609409

Con questa escursione vi proponiamo di percorrere un sentiero “riscoperto”, che da Bocchetto Luvera raggiunge Bocchetto Sessera.



E' uno dei possibili tracciati della Strada Panoramica ipotizzati da Ermenegildo Zegna, di cui rimane il “tracciolino”.

La sua caratteristica è quella di svilupparsi per circa 8 km con andamento regolare tra i 1200 e i 1350 m, partendo poco a valle di Bocchetto Luvera fino a Bocchetto Sessera.

Ritrovo alle 9 a Bocchetto Luvera da dove scenderemo fino ad incrociare il tracciolino. Raggiungeremo Bocchetto Sessera in circa 2 ore e 30 minuti e dopo uno spuntino alla Locanda proseguiremo per l'alpe Moncerchio e lungo il sentiero sul versante Nord dell'Argimonia faremo ritorno a Bocchetto Luvera.

INFO GITA

TEMPO
DI PERCORRENZA
4,30 ore A/R



DISLIVELLO
300 metri



GRADO
DI DIFFICOLTÀ
E

RIEPILOGO ORARI E RITROVI ESCURSIONI

Sabato 4 Febbraio	Ciaspolata Notturna (Cascina Lunga Monticchio) ritrovo ore 16.30 Trivero sede - ore 17 Piazzale cascina lunga	auto
Domenica 19 Febbraio	Ciaspolata (rifugio Crosta da San Domenico Val Cairasca) ritrovo ore 6.30 Trivero sede - ore 7.00 Romagnano post. Pittarello	auto
28 Febbraio 1-2-3- Marzo	Gita della neve (Val di Funes Dolomiti - Odle) ritrovo ore 6.30 Trivero sede - ore 7.00 Cossato stazione	bus
Domenica 19 Marzo	Sci alpinistica e ciaspole (La Cialma Val Locana) ritrovo ore 6.00 Trivero sede - ore 6.30 Cossato stazione	auto
Domenica 2 Aprile	Monte Mazzoccone (Quarna Omegna) ritrovo ore 7.00 Trivero sede - ore 7.30 Borgosesia Reg. Torame	auto
Domenica 16 Aprile	Gita al mare (traversata Levanto - Deiva Marina) ritrovo ore 5.30 Trivero sede - ore 6.00 Cossato stazione	bus
29-30 Aprile 1 Maggio	Civita di Bagnoregio - Isola di Giannutri - Terme Saturnia ritrovo ore 5.00 Trivero sede - ore 5.30 Cossato stazione	bus
Domenica 14 Maggio	C.A.I. - G.A.S. (Pella Monte San Giulio Croce di Egro) ritrovo ore 7.00 Trivero sede - ore 7.30 Borgosesia Reg. Torame	auto
Domenica 28 Maggio	Bike + escursione Castagnito Alba ritrovo ore 7.30 Trivero sede - ore 8.00 Cossato stazione	auto
Domenica 11 Giugno	Monte Teggiolo (Val Cairasca) ritrovo ore 7.00 Trivero sede - ore 7.30 Romagnano post. Pittarello	auto
Domenica 25 Giugno	Bivacco Chentre (Bionaz Val Pelline) ritrovo ore 6.30 Trivero sede - ore 7.00 Cossato stazione	auto
Sabato 8 Dom 9 Luglio	Rifugio Chabod (Ghiacciaio Gran Paradiso + traversata es.) ritrovo ore 9.30 Trivero sede	auto
Sabato 22 Dom 23 Luglio	Rifugio Pradidali (Pale di San Martino (ferrate + escursione) ritrovo ore 5.00 Trivero sede - ore 5.30 Cossato stazione	bus
1-2-3-4 Agosto	Trekking Valle delle Meraviglie (Parco del Mercantour) ritrovo ore 7.00 Trivero sede	auto
Domenica 3 Settembre	Altopiano del Nivolet (Punta Tau Blanc) ritrovo ore 6.00 Trivero sede - ore 6.30 Cossato stazione	auto
Domenica 17 Settembre	C.A.I. - G.A.S (Alagna Valsesia - Testa Nera Barba Ferrero) ritrovo ore 7.00 Trivero sede - ore 7.30 Borgosesia Reg. Torame	auto
Domenica 1 Ottobre	Franciacorta - Lago d'Iseo (escursione + enogastronomica) ritrovo ore 6.00 Trivero sede - ore 6.30 Cossato stazione	bus
Domenica 15 Ottobre	Bielmonte Tracciolino - Giro ad anello Agimonia ritrovo ore 7.30 Trivero sede	auto



IN MONTAGNA CON IL GAS

“.....prof che bella giornata!! bello questo giro della Rovella!! Ma l'anno prossimo ci porta alla Capanna Margherita? “

Inizia da qui il Gas! In queste poche parole l'essenza dello spirito dei dodicenni, tredicenni per i quali nulla è impossibile, dove tutto è semplice, raggiungibile, basta volerlo! Un'età dove si sogna ad occhi aperti, dove l'adulto non può far altro che consegnarsi ai sogni dell'adolescenza, adeguandosi ovviamente alla realtà, e insieme ad essa volare!!

E così è stato!

Sono passati dieci anni e il Gas con alle spalle tante mete raggiunte attorno ai 4000 mt dell'arco alpino, si nutre dello stesso spirito!!

Perché la montagna come mezzo educativo? Perché secondo noi “ educa, cioè “tira fuori” il meglio dei ragazzi !! Quante volte si sente dire che i ragazzi d'oggi non sono più come quelli di una volta, dandone una connotazione negativa!? E invece ecco che lungo i sentieri, nel raggiungere un colle il ragazzino che in classe è poco considerato diviene quello ammirato perché in grado di portarti lo zaino, quello silenzioso si trasforma nel compagno con cui raccontarsi, quello egoista colui che ti fa bere dalla propria borraccia quando la tua è vuota, quello prepotente colui che con umiltà si rende conto dei propri limiti, quello insicuro di sé capace di camminare cinque giorni consecutivi!

I rapporti fra questi mezzi bimbi aspiranti adulti si modificano, si fortificano, creano solidarietà, vicinanza, soprattutto considerazione reciproca e di sé!! Non è poco mi sembra!!!

E' indubbio che il motore di tutto è il desiderio degli adolescenti di poter stare insieme, di provare ad essere autonomi segnando un limite tra la dipendenza dai genitori e la necessità di camminare con le proprie gambe!

La montagna è un mezzo!

Il Gas la realtà in cui mettere in pratica!!

Nicoletta Gatteschi

Il programma del GAS 2023 comprende innanzitutto alcune belle escursioni in orario scolastico esclusivamente riservate alle ragazze e ai ragazzi del Gruppo Alpinistico “Marcello Meroni”. Allo stesso modo sarà riservato al GAS un corso di formazione online in 3 incontri di un'ora a inizio 2023 sui temi della sicurezza in montagna, ambiente, geografia alpina, storia dell'alpinismo. Si organizzerà in primavera un incontro con un alpinista famoso e il prossimo autunno una visita al Museo Nazionale della Montagna di Torino. Il programma delle escursioni domenicali articolato in 6 uscite prevede di andare alla scoperta di luoghi molto belli delle alpi biellesi, della Valsesia, del lago d'Orta e delle vallate piemontesi del Gran Paradiso. Non mancherà una avventurosa escursione speleologica e incontri con la natura e la cultura di montagna. A tutti gli aderenti sarà consegnata una tessera per i bollini di partecipazione alle uscite domenicali e un quaderno di campo.

IN MONTAGNA CON IL GAS

Lo staff del GAS è composto dagli accompagnatori CAI: Massimo Biasetti, Walter Craveia, Nicoletta Gatteschi, Ezio Grosso, Attilio Marcolin, Maura Masin, Mariella Orcurto, Giuseppe Paschetto; dagli insegnanti referenti: Lorenza Ciancia Ailis (primaria Mosso), Mauro Fanelli (media Trivero), Stefania Lusiani (primaria Strona), Isabella Lei (primaria Soprana), Chiara Seletto e Michele Primon (primaria Trivero), Gabriella Mondino (Primaria Valle Mosso), Elisa Vignazia (medie Mosso e Valle Mosso).

Marcello Meroni (1968-2007) era un astrofisico e alpinista del CAI SEM Milano. Istruttore nazionale di alpinismo, sublime ghiacciatore, è stato direttore di corsi di cascate ma soprattutto aveva una grande capacità di relazione e empatia con tutti coloro con cui veniva in contatto, in particolare i giovani. “Marcello aveva il fascino, arcano e misterioso, che appartiene alle persone speciali. Quelle con cui stai bene e ti senti sereno, ma non sai spiegarti il perché.” Spiega chi l’ha conosciuto. Quando abbiamo saputo chi era stato in occasione del premio nazionale a lui intitolato e assegnato a Nicoletta Gatteschi per il GAS nel 2014 è stato naturale pensare di intitolare a una figura così carismatica il nostro GAS.

CALENDARIO GITE

<i>DATA</i>	<i>GITA</i>	<i>RITROVO ORE</i>	<i>MEZZO</i>	<i>PRANZO</i>
12/3	BERGOVEI MONFENERA	8,30 Chiesa di Ponzone	auto proprie	al sacco
2/4	MUANDA DI OROPA	9,30 Cimitero Pralungo S. Eurosia	auto proprie	al sacco
28/5	VALLONE DEL ROC	7,30 Cossato (Stazione)	auto proprie	al sacco
8/10	BAGNERI	9,30 Piazza della Chiesa di Sordevolo	auto proprie	al sacco

Oltre a queste quattro escursioni sono riservate al GAS anche le gite del 14 maggio al lago d’Orta e del 17 settembre al rifugio Barba Ferrero. Il programma si può leggere nella parte delle gite sezionali. Naturalmente, tenendo conto delle caratteristiche delle varie escursioni e della preparazione fisica, esiste la possibilità di prendere parte anche al restante programma delle gite sezionali.



ESCURSIONE SPELEOLOGICA

BERGOVEI MONFENERA

 ARIANNA PASCHETTO  348 1170663

DOMENICA

12

MARZO

Il programma GAS inizia con un'escursione speleologica nelle zone carsiche tra Biellese e Valsesia. La nostra meta sarà la grotta di Bergovei di Sostegno e l'interessante area del Monfenera. Scopriremo il fascino del sottosuolo ma anche la bellezza dell'ambiente naturale di queste località.





OROPA

DOMENICA

2

APRILE

LUNGO LE PENDICI DELLA MUANDA DI OROPA

NICOLETTA GATTESCHI 349 6645119 WALTER CRAVEIA 334 3373950

Da frazione Valle (550 mt) alla cascina Dama (1423 mt) rientro dal Chiavolino. L'escursione inizia dalla Chiesetta di frazione Valle di Pralungo, si raggiunge la strada asfaltata oltre il Favaro, si attraversa la strada che porta ad Oropa, ci si immette nel percorso del vecchio trenino e passando da Oropa Bagni arriveremo al Tracciolino, ultima salita lungo la Muanda ed eccoci all'Alpe Dama dove la vista spazia tra pianura e cime biellesi!! Al rientro, poco dopo aver raggiunto e lasciato il Tracciolino si svolta in direzione Chiavolino e con una bella discesa fra prati e cascine ci ricongiungeremo, all'altezza della galleria del trenino, al sentiero del mattino!



INFO GITA

PARTENZA
Frazione Valle di Pralungo 660 mt

ARRIVO
Alpe Dama 1420 m

DISLIVELLO
760 mt

GRADO DI DIFFICOLTÀ
E



NOASCA - VALLE ORCO

DOMENICA

28

MAGGIO

VALLONE DEL ROC

 EZIO GROSSO

 331 4000124

Un sentiero natura in parte attrezzato con pannelli esplicativi attraversa storiche borgate un tempo abitate tutto l'anno e impreziosite da resti di autentici affreschi.



Primo tratto su asfalto fino a Balmarossa superiore poi una mulattiera porta alle frazioni di Fragno, Varda e Maison dove è possibile vedere la vecchia scuola attiva fino al 1962 con tanto di banchi, stufa e quaderni, la chiesa, i vecchi crutin e le costruzioni addossate a pietra.

Si continua e si entra nell'anfiteatro del Vallone del Roc con le ultime frazioni di Capelle, Potes e Borgo Vecchio e l'imponente cascata che fa da sfondo.

Il vallone è un buon punto di osservazione di camosci e stambecchi. Si completa il giro scendendo lungo il torrente attraversando l'accogliente e fresca faggeta tra Fregai e Pianchette per ritornare a Balmarossa.

INFO GITA



TEMPO
DI PERCORRENZA
3,30 ore



DISLIVELLO
500 metri



PARTENZA
Noasca Fraz.
Balmarossa 1200 mt



GRADO
DI DIFFICOLTÀ
E



VALLE ELVO

DOMENICA


BAGNERI

8

OTTOBRE

 GIUSEPPE PASCHETTO  331 6280557

L'escursione al villaggio alpino di Bagneri è ormai un classico delle gite autunnali del GAS per l'interesse culturale e storico che riveste. La salita alla borgata, sede di un ecomuseo in cui si può visitare la vecchia scuola, una bottega artigiana e molto altro ancora è un viaggio nel tempo impreziosito dalle sculture naturalistiche di Cecilia Martin Birsa. L'escursione si conclude alla Madonna del Piumin dello scultore Sandrun.



INFO GITA



TEMPO
DI PERCORRENZA
2 ore A/R



DISLIVELLO
300 metri

IN MONTAGNA CON IL GAS



In molti anni di collaborazione scuola - CAI prima con l'alpinismo giovanile, poi con Sette anni in Tibet e quindi con il GAS, centinaia di ragazzi e ragazze hanno assaporato l'avventura del vivere in tanti modi diversi la montagna.

UNISCITI A NOI!

SCIALPINISMO PER ESORDIENTI

CON LUCA BARBERIS ORGANISTA E MASSIMO BIASETTI

Per gli amanti del silenzio della montagna ed in grado di scendere sulle piste da sci, proponiamo un assaggio di scialpinismo per valutare il grado di felicità che si riesce ad ottenere da una discesa su neve immacolata.

Durante le gite vi daremo suggerimenti sulla tecnica di salita e sull'impostazione della discesa in fuoripista.

Programma

- Sabato 18 febbraio ore 21: riunione in sede per materiali, strumenti di autosoccorso, preparazione e conduzione della gita.
- Sabato 25 febbraio: tecnica di salita su pista battuta e discesa in pista.
- Domenica 12 marzo. Gita scialpinistica al Col Serena. Gr. S. Bernardo.
- Domenica 19 marzo. Gita programmata del CAI Trivero alla Cialma. Per gli scialpinisti più bravi.

Luca 3474201676 - Massimo 3802932611



CORSI DI ALPINISMO

Le nostre Sezioni di Trivero e Mosso non organizzano corsi di alpinismo. Ricordiamo quindi ai nostri soci che volessero apprendere le tecniche di arrampicata, di sci alpinismo o speleologia per migliorarsi ed affrontare gli itinerari più impegnativi della montagna, è possibile appoggiarsi alle scuole del CAI di Biella.

La Scuola nazionale di alpinismo Guido Machetto, la Scuola nazionale di sci alpinismo Sergio Scanziani e il Gruppo speleologico biellese organizzano corsi di arrampicata, cascate di ghiaccio, sci alpinismo a cui possono partecipare tutti i soci CAI, indipendentemente dalla sezione a cui sono iscritti.

Invitiamo quindi chi fosse interessato a mettersi in contatto direttamente con il CAI Biella o visitando il sito caibiella.it alla pagina "scuole".



**I PROFESSIONISTI DELLO SPORT
AL VOSTRO SERVIZIO**

TEMPO
SPORT
LIBERO

SCONTO 10%
RISERVATO AI SOCI C.A.I. SEZ. DI TRIVERO

REG. TORAME - 13011 BORGOSIESIA (VC)
Tel. 0163.458006
www.tempoliberosport.it
info@tempoliberosport.it